Forschungsprojekt

KULTURLANDSCHAFT OSTTHÜRINGEN

Historisch geprägte Kulturlandschaften und spezifische Landschaftsbilder in Ostthüringen

Naturbedingte Eigenarten: Morphologie

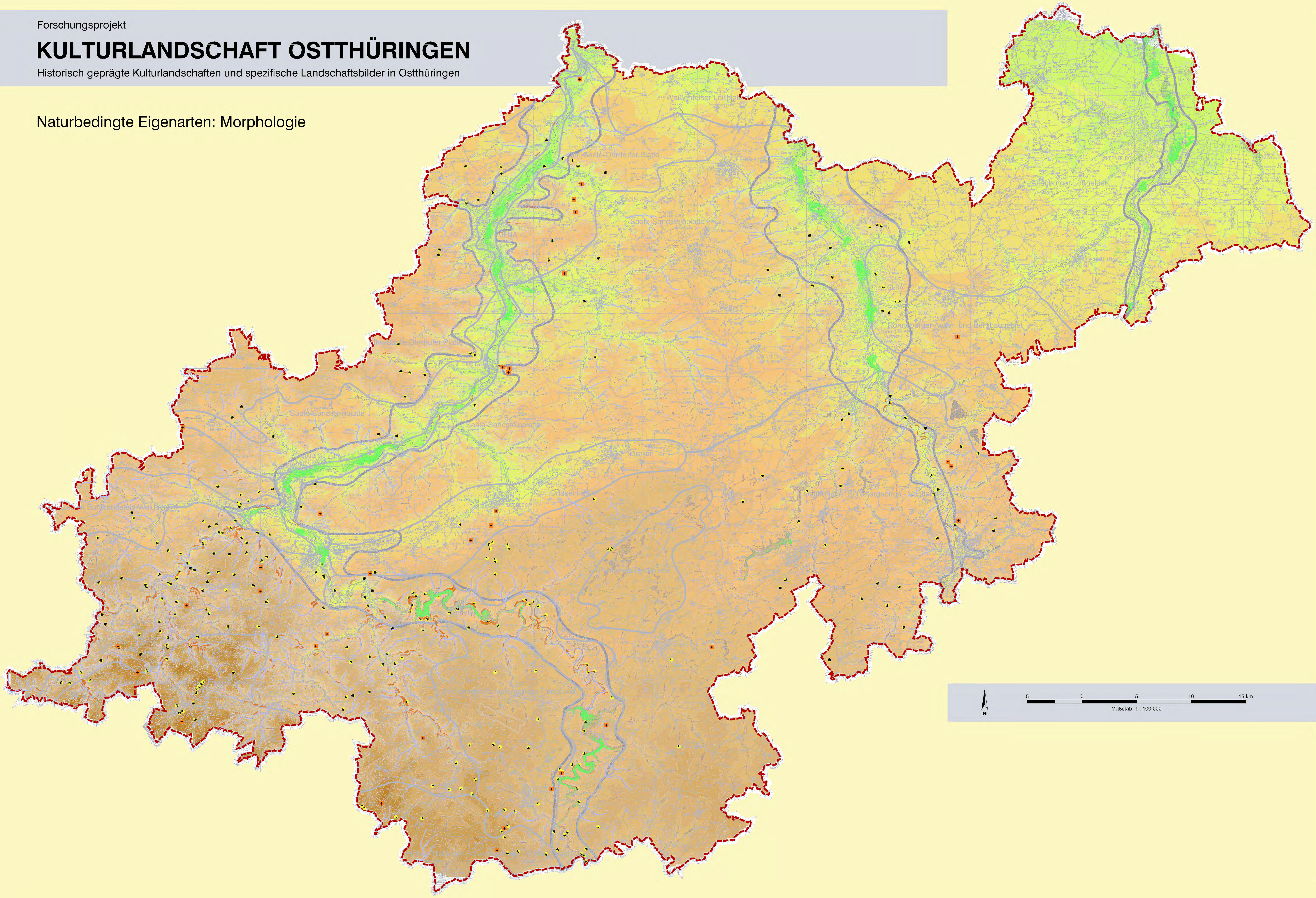
Weißenfelser Lößplatten
Ilm-Saale-Ohrdrufer Platte
Saale-Sandsteinplatte
Altenburger Lößgebiet
Ronneburger Acker- und Bergbaugebiet
Ilm-Saale-Ohrdrufer Platte
Saale-Sandsteinplatte
Saale-Sandsteinplatte
Orlasenke
Ostthüringer Schiefergebirge - Vogtland
Paulinzellaer Buntsandstein-Waldland
Schwarza-Sormitz-Gebiet
JENA
GERA
ALTENBURG
RONNEBURG
RUDOLSTADT
SAALFELD
BAD BLANKENBURG
N
5
0
5
10
15 km
Maßstab 1 : 100.000

Planungsregion Nordthüringen
Planungsregion Mittelthüringen
Planungsregion Südthüringen
Planungsregion Ostthüringen

Zeichenerklärung:

Elemente naturbedingter Eigenart

✚	Markante Kuppe (Quelle: Auswertung der TK25N, 1993) Runde bis ovale Wölbungsformen mit einem Basisdurchmesser von mindestens 250m und einer Höhendistanz zur Basisisohypse von allseits mindestens 50m.
✱	Aussichtspunkt (Quelle: Wanderkartenserie Thüringen M 1 : 50.000)
—	Markantes Kerb- und Kerbsohlental (Quelle: Auswertung der TK25N, 1993) Markante Kerb- und Kerbsohlentäler von min.1,5km Länge (Haupttal), bzw. 1km Länge (Nebental), naturraumabhängig mit 20 %, 30%, 40% Hangneigung und einer max. Eintiefung von min. 75 bzw. 100m gegenüber der Umgebung, vgl. Kap. 2.1.1.
▬	Markanter Flusstal- und Auenbereich
▨	Steilhangbereich >30° Neigung (Quelle: Auswertung digitaler Hangneigungsdaten, TLL Jena)
▨	Flachbereich <0,5° Neigung (Quelle: Auswertung digitaler Hangneigungsdaten, TLL Jena)
▬	Naturraumgrenzen
—	Landkreisgrenzen
▬	Bearbeitungsgebiet (Planungsregion Ostthüringen)

Forschungsprojekt
Kulturlandschaft Ostthüringen
Historisch geprägte Kulturlandschaften und spezielle Landschaftsbilder in Ostthüringen

Regionale Planungsgemeinschaft Ostthüringen

FACHHOCHSCHULE ERFURT
UNIVERSITY OF APPLIED SCIENCES

Auftraggeber:
Regionale Planungsgemeinschaft Ostthüringen
Hermann-Drechsler-Str. 1
07548 GERA
Tel.: (0365) 82 75 - 951

Auftragnehmer:
Fachhochschule Erfurt
Fachbereich Landschaftsarchitektur
Leipziger Str. 77
99085 ERFURT
Tel.: (0361) 6700 - 269

Kartenbezeichnung:
Naturbedingte Eigenarten: Morphologie

Kartengrundlage:
Topographische Karte 1 : 100.000 (TK 100)

Bearbeitet durch:
Frau Prof. Dr. C. Schmidt
Herrn Prof. Dr. H.-H. Meyer
Frau Dipl.-Ing. (FH) Y. Seifert
Frau Dipl.-Ing. (FH) M. Schottke
Herr Dipl.-Ing. (FH) C. Glink

Karte:	Maßstab:	Datum:
1	1 : 100.000	31. Dezember 2004

Forschungsprojekt

KULTURLANDSCHAFT OSTTHÜRINGEN

Historisch geprägte Kulturlandschaften und spezifische Landschaftsbilder in Ostthüringen

Naturbedingte Eigenarten: Geologie, Boden, Gewässer

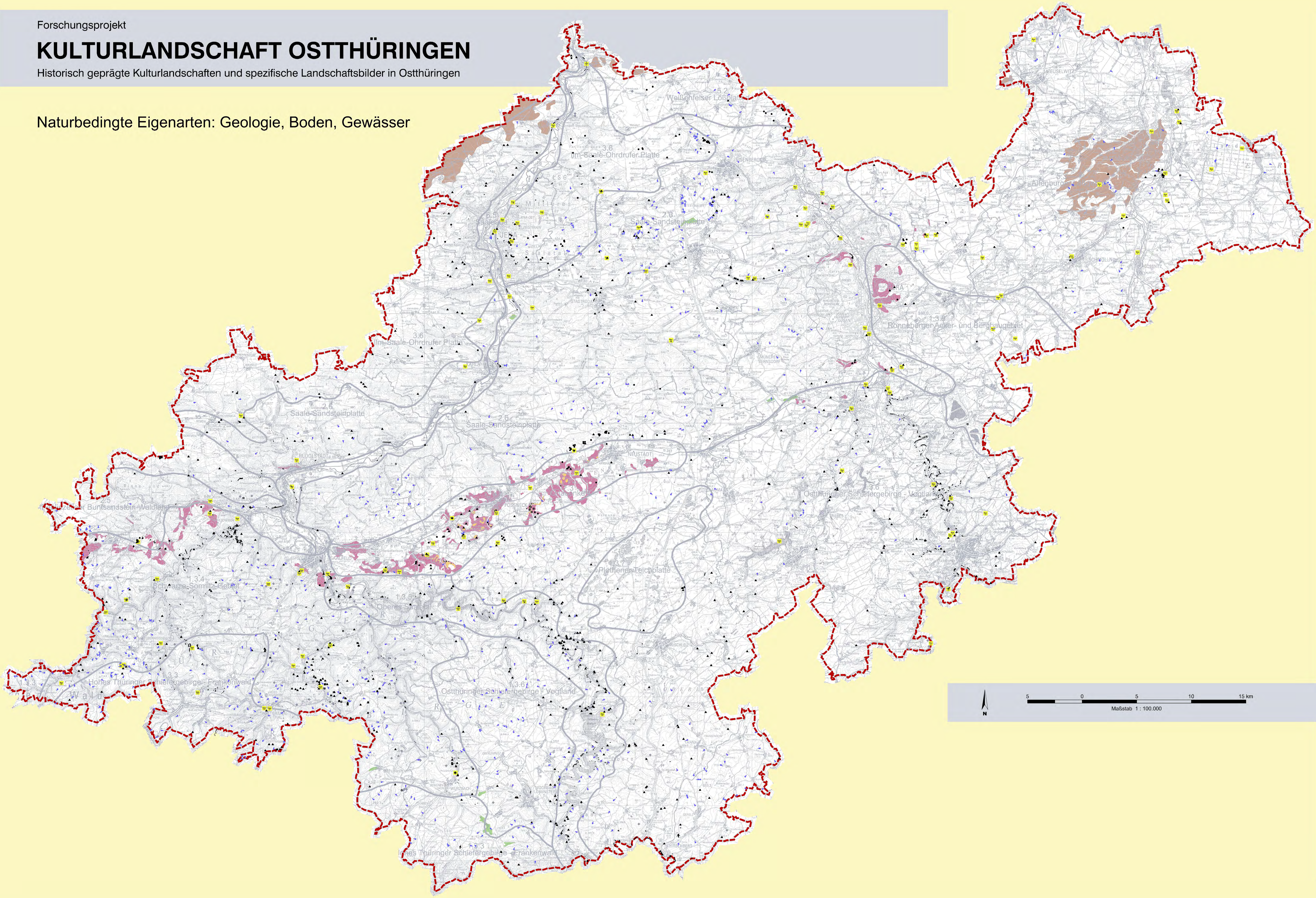
5.2 Weißenfelser Lößplatte
3.6 Ilm-Saale-Ohrdrufer Platte
2.6 Saale-Sandsteinplatte
MEUSELWITZ
Altenburg
HERMSDORF
1.3.6 Ronneburger Acker- und Berghügelgebiet
NEUSTADT
RUDOLSTADT
SAALFELD
Buntsandstein-Waldland
1.3.4 Schwarza-Sormitz-Gebiet
Plothener Teichplatte
3.6 Ostthüringer Schiefergebirge - Vogtland
3.3 Hohes Thüringer Schiefergebirge - Frankenwald

Planungsregion Nordthüringen
Planungsregion Mittelthüringen
Planungsregion Südthüringen
Planungsregion Ostthüringen

Zeichenerklärung:

Elementе naturbedingter Eigenart

- Quelle (Quelle: Biotopkartierung 1993)
- Geotop (Quelle: Auswertung der)
- ● Erdfall, Doline (Quelle: Auswertung der TK25N 1993, BK 93)
- ◆ Fels-/Blockschutthalde (Quelle: Biotopkartierung 1993)
- ▲ Fels (Quelle: Biotopkartierung 1993)
- ▫ Höhle/Stollen (Quelle: Biotopkartierung 1993)
- — Felsband (Quelle: Auswertung der TK25N, 1993)
- 🟧 Zechsteinriff (Quelle: Auswertung der TK25N 1993)
- Besonders schutzwürdige Böden (Quelle: Auswertung der Bodengeologischen Übersichtskarte)
  - 🟩 Moor-, Anmoorboden
  - 🟪 Gips- und Riffkalk-Rendzina
  - 🟫 Schwarzerdeähnliche Böden
- — Naturraumgrenzen
- — Landkreisgrenzen
- 🟥 Bearbeitungsgebiet (Planungsregion Ostthüringen)

Forschungsprojekt
Kulturlandschaft Ostthüringen
Historisch geprägte Kulturlandschaften und spezielle Landschaftsbilder in Ostthüringen

N
5
0
5
10
15 km

Maßstab 1 : 100.000

Regionale Planungsgemeinschaft Ostthüringen
FACHHOCHSCHULE ERFURT
UNIVERSITY OF APPLIED SCIENCES

Auftraggeber:
Regionale Planungsgemeinschaft Ostthüringen
Hermann-Drechsler-Str. 1
07548 GERA
Tel.: (0365) 82 75 - 951

Auftragnehmer:
Fachhochschule Erfurt
Fachbereich Landschaftsarchitektur
Leipziger Str. 77
99085 ERFURT
Tel.: (0361) 6700 - 269

Kartenbezeichnung:
Naturbedingte Eigenarten: Geologie, Boden, Gewässer

Kartengrundlage:
Topographische Karte 1 : 100.000 (TK 100)

Bearbeitet durch:
Frau Prof. Dr. C. Schmidt
Herrn Prof. Dr. H.-H. Meyer
Frau Dipl.-Ing. (FH) Y. Seifert
Frau Dipl.-Ing. (FH) M. Schottke
Herr Dipl.-Ing. (FH) C. Glink

Karte: 2
Maßstab: 1 : 100.000
Datum: 31. Dezember 2004

Forschungsprojekt

KULTURLANDSCHAFT OSTTHÜRINGEN

Historisch geprägte Kulturlandschaften und spezifische Landschaftsbilder in Ostthüringen

Natur-und Kulturbedingte Eigenarten: Vegetation

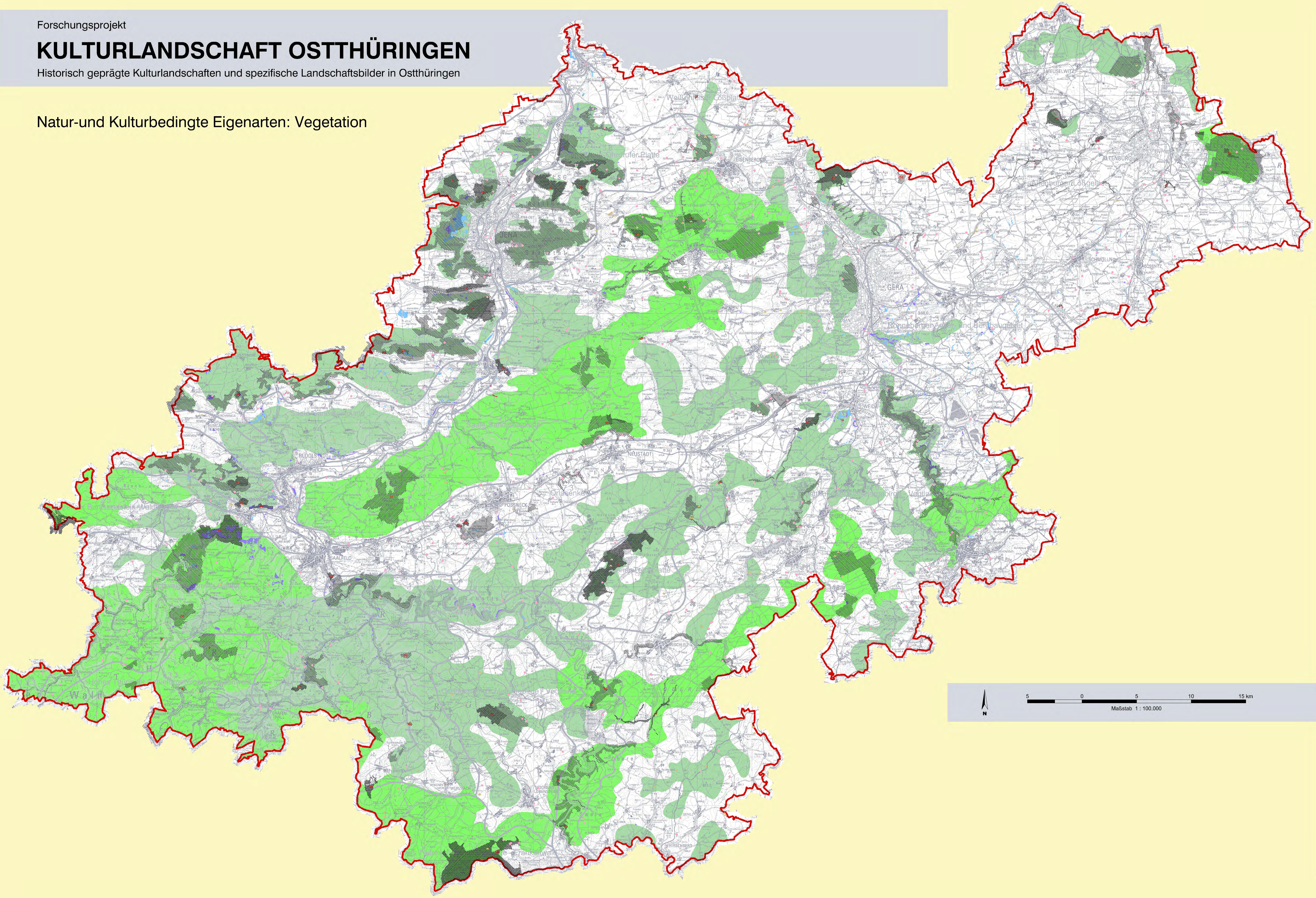
MEUSELWITZ
ALTENBURG
EISENBERG
SCHMÖLLN
GERA
WEIDA
NEUSTADT
RUDOLSTADT
PÖSSNECK
SAALFELD
N
5 0 5 10 15 km
Maßstab 1 : 100.000

Planungsregion Nordthüringen
Planungsregion Mittelthüringen
Planungsregion Südthüringen
Planungsregion Ostthüringen

Zeichenerklärung:

Elemente natur- und kulturbedingter Eigenart

- ● Flächennaturdenkmal (Quelle: TLUG Jena, 2004)
- ● Moor (Quelle: Biotopkartierung 1993)
- ▨ Naturschutzgebiet mit Nummerierung (Quelle: TLUG Jena, 2004)
- ▨ FFH-Gebiet (Quelle: TLUG Jena, 2004)
- Aktuell erhaltene historische Waldbauformen
  - 🟪 Niederwald (Quelle: Waldbiotopkartierung, 1998-2003)
  - 🟦 Mittelwald (Quelle: Waldbiotopkartierung, 1998-2003)
  - 🟥 Hutewald (Quelle: Waldbiotopkartierung, 1998-2003)
- Wald-Offenland-Verhältnis
  - 🟩 Waldbestimmte Landschaft
  - 🟩 durch Wechsel zwischen Wald und Offenland bestimmte Landschaft
  - ☐ Offenlandbestimmte Landschaft
- ━ Naturraumgrenzen
- ─ Landkreisgrenzen
- ━ Bearbeitungsgebiet (Planungsregion Ostthüringen)

Forschungsprojekt
Kulturlandschaft Ostthüringen
Historisch geprägte Kulturlandschaften und spezielle Landschaftsbilder in Ostthüringen

Regionale Planungsgemeinschaft Ostthüringen

FACHHOCHSCHULE ERFURT
UNIVERSITY OF APPLIED SCIENCES

Auftraggeber:
Regionale Planungsgemeinschaft Ostthüringen
Hermann-Drechsler-Str. 1
07548 GERA
Tel.: (0365) 82 75 - 951

Auftragnehmer:
Fachhochschule Erfurt
Fachbereich Landschaftsarchitektur
Leipziger Str. 77
99085 ERFURT
Tel.: (0361) 6700 - 269

Kartenbezeichnung:
Natur-und Kulturbedingte Eigenarten: Vegetation

Kartengrundlage:
Topographische Karte 1 : 100.000 (TK 100)

Bearbeitet durch:
Frau Prof. Dr. C. Schmidt
Herrn Prof. Dr. H.-H. Meyer
Frau Dipl.-Ing. (FH) Y. Seifert
Frau Dipl.-Ing. (FH) M. Schottke
Herr Dipl.-Ing. (FH) C. Glink

Karte:	Maßstab:	Datum:
3	1 : 100.000	31. Dezember 2004

Forschungsprojekt

KULTURLANDSCHAFT OSTTHÜRINGEN

Historisch geprägte Kulturlandschaften und spezifische Landschaftsbilder in Ostthüringen

Kulturbedingte Eigenarten: Historische Siedlungsformen und Siedlungslandschaften

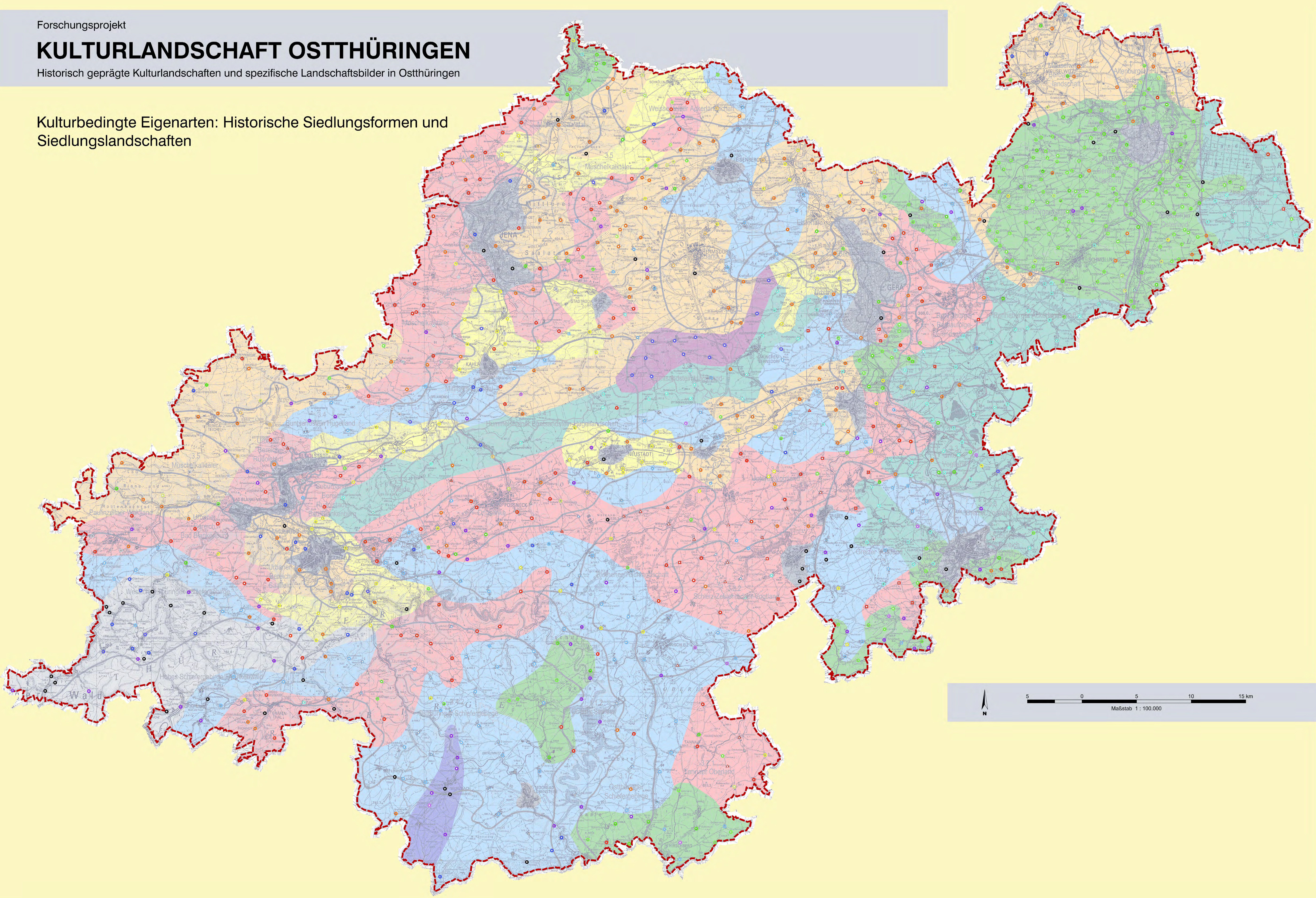

Planungsregion Ostthüringen

Zeichenerklärung:

Elemente naturbedingter Eigenart

Historische Siedlungsformen (Quelle: Auswertung der HK25 MTB 1993, Auswertung der Luftbilder TIM Geospace 1997)

Siedlungsform
- ● Strassendorf
- ● Breitstrassendorf
- ● Strassenangerdorf
- ■ Strassenangerdorf, Sonderform Löß
- ▲ Strassenangerdorf, Sonderform Doppelzeile
- ● Waldhufendorf
- ■ Waldhufendorf, Sonderform Löß
- ▲ Waldhufendorf, Sonderform Doppelzeile
- ● Zeilendorf
- ● Gassendorf
- ● Gassengruppendorf
- ● Sackgasse
- ● Platzdorf
- ■ Platzdorf, Sonderform Löß
- ▲ Platzdorf, Sonderform Doppelzeile
- ● Rundplatzdorf
- ● Gutsweiler
- ● Bauernweiler
- ● Rundweiler
- ● Einzelgehöft
- ● Streusiedlung
- Haufendorf
- ● Neusiedlung

Erhaltungsgrad
- △ Hochform
- □ Ergänzungsform
- ○ Teilerhalten
- ⬠ Initialform
- ⊠ Zerstört
- ⊙ Nicht Identifizierbar

Siedlungslandschaften
- ▬ Breitstrassendorflandschaft
- ▬ Einzelgehöftlandschaft
- ▬ Gassendorflandschaft
- ▬ Platzdorflandschaft
- ▬ Stadtlandschaft
- ▬ Strassenangerlandschaft
- ▬ Strassendorflandschaft
- ▬ Waldhufendorflandschaft
- ▬ Weilerlandschaft
- ▬ Zeilendorflandschaft

Naturraumgrenzen

— Landkreisgrenzen

▬ Bearbeitungsgebiet (Planungsregion Ostthüringen)

Maßstab 1 : 100.000

Forschungsprojekt
Kulturlandschaft Ostthüringen

Historisch geprägte Kulturlandschaften und spezielle Landschaftsbilder in Ostthüringen

Regionale Planungsgemeinschaft Ostthüringen

FACHHOCHSCHULE ERFURT UNIVERSITY OF APPLIED SCIENCES

Auftraggeber:

Regionale Planungsgemeinschaft Ostthüringen
Hermann-Drechsler-Str. 1
07548 GERA
Tel.: (0365) 82 75 - 951

Auftragnehmer:

Fachhochschule Erfurt
Fachbereich Landschaftsarchitektur
Leipziger Str. 77
99085 ERFURT
Tel.: (0361) 6700 - 269

Kartenbezeichnung:

Kulturbedingte Eigenarten: Historische Siedlungsformen und Siedlungslandschaften

Kartengrundlage:

Topographische Karte 1 : 100.000 (TK 100)

Bearbeitet durch:

Frau Prof. Dr. C. Schmidt
Herrn Prof. Dr. H.-H. Meyer

Frau Dipl.-Ing. (FH) Y. Seifert
Frau Dipl.-Ing. (FH) M. Schottke
Herr Dipl.-Ing. (FH) C. Glink

Karte:	Maßstab:	Datum:
4	1 : 100.000	31. Dezember 2004

Forschungsprojekt

KULTURLANDSCHAFT OSTTHÜRINGEN

Historisch geprägte Kulturlandschaften und spezifische Landschaftsbilder in Ostthüringen

Kulturbedingte Eigenarten: Regional bedeutsame Kulturdenkmale

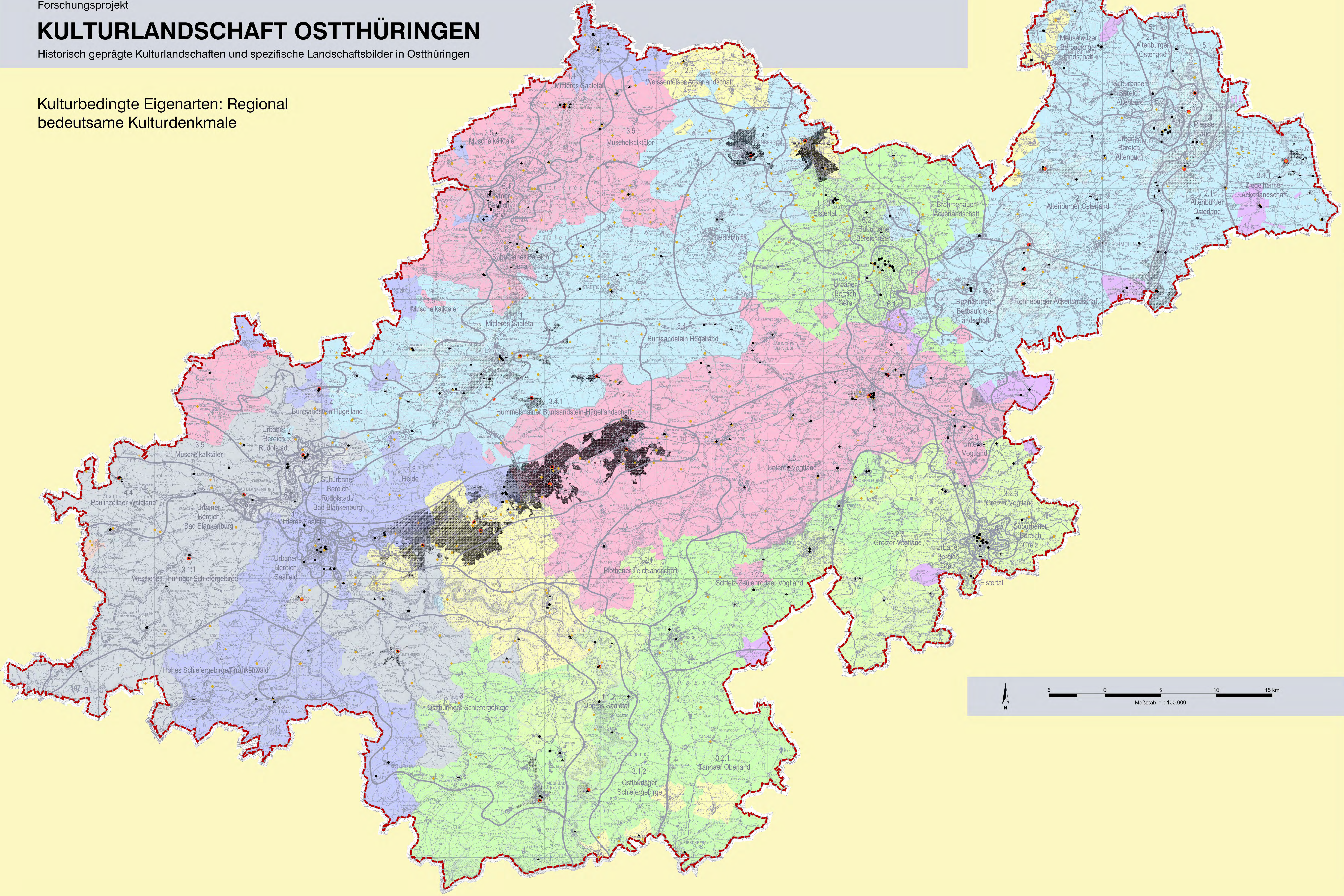
5.1
Meuselwitzer Bergbaufolgelandschaft
5.1
2.1
Altenburger Osterland
5.1
Suburbaner Bereich Altenburg
Urbaner Bereich Altenburg
2.1.1
Ziegelheimer Ackerlandschaft
2.1
Altenburger Osterland
2.1
Altenburger Osterland
2.3
Weissenfelser Ackerlandschaft
1.1
Mittleres Saaletal
3.5
Muschelkalktäler
3.5
Muschelkalktäler
6.1
Urbaner Bereich Jena
Suburbaner Bereich Jena
1.1.3
Elstertal
4.2
Holzland
2.1.2
Brahmenauer Ackerlandschaft
6.2
Suburbaner Bereich Gera
Urbaner Bereich Gera
6.1
5.2
Ronneburger Bergbaufolgelandschaft
Ronneburger Ackerlandschaft
3.5
Muschelkalktäler
1.1
Mittleres Saaletal
3.4
Buntsandstein Hügelland
3.4
Buntsandstein Hügelland
3.4.1
Hummelshainer Buntsandstein-Hügellandschaft
5.2
3.3
Unteres Vogtland
3.3
Unteres Vogtland
3.5
Muschelkalktäler
Urbaner Bereich Rudolstadt
4.4
Paulinzellaer Waldland
Urbaner Bereich Bad Blankenburg
Suburbaner Bereich Rudolstadt/ Bad Blankenburg
4.3
Heide
1.1
Mittleres Saaletal
3.2.3
Greizer Vogtland
3.2.3
Greizer Vogtland
6.2
Suburbaner Bereich Greiz
Urbaner Bereich Greiz
Elstertal
1.2.1
Plothener Teichlandschaft
3.2.2
Schleiz-Zeulenrodaer Vogtland
Urbaner Bereich Saalfeld
3.1.1
Westliches Thüringer Schiefergebirge
4.1
Hohes Schiefergebirge/Frankenwald
3.1.2
Ostthüringer Schiefergebirge
1.1.2
Oberes Saaletal
3.2.1
Tannaer Oberland
3.1.2
Ostthüringer Schiefergebirge

N

5 0 5 10 15 km

Maßstab 1 : 100.000

Zeichenerklärung:

Elemente kulturbedingter Eigenart

Ausgewählte historische Baudenkmale
- ✚ Kirche
- ■ Parkanlage
- ▲ Burg, Schloss
- ◓ Brücke
- ● Sonstiges Baudenkmal

Archäologische Denkmale
- ✚ Steinkreuz
- ✖ Burganlage
- ▲ Wüstung
- ◆ Wallanlage
- ■ Wasserburg
- ◓ Grabhügel
- ● Sonstiges archäologisches Denkmal

● Standpunkt der Sichtraumanalyse

▨ Bereiche mit bes. Sichtbeziehungen zu markanten hist. Baudenkmalen im Außenbereich (Quelle: Auswertung des DGM auf Basis der TK100)

Die dargestellten Flächen bezeichnen Bereiche außerhalb von Waldgebieten mit Blickbeziehungen zu bedeutenden Baudenkmalen (Standpunkte der Sichtraumanalysen). Die Berechnungen wurden mit einer max. Sichtweite von 4km (Leuchtenburg 10km) durchgeführt.

Bereiche ehemaliger Herzog- und Fürstentümer
- 🟨 Königreich Preußen
- 🟪 Königreich Sachsen
- 🟩 Fürstentum Reuß - ältere Linie
- 🟩 Fürstentum Reuß - jüngere Linie
- ⬜ Fürstentum Schwarzburg-Rudolstadt
- 🟧 Fürstentum Schwarzburg-Sondershausen
- 🟦 Herzogtum Sachsen-Altenburg
- 🟦 Herzogtum Sachsen-Meiningen
- 🟥 Herzogtum Sachsen-Weimar-Eisenach

— Kulturlandschaftsgrenzen

— Landkreisgrenzen

— Bearbeitungsgebiet (Planungsregion Ostthüringen)

Forschungsprojekt
Kulturlandschaft Ostthüringen

Historisch geprägte Kulturlandschaften und spezielle Landschaftsbilder in Ostthüringen

Regionale
Planungsgemeinschaft
Ostthüringen

FACHHOCHSCHULE
ERFURT
UNIVERSITY
OF APPLIED SCIENCES

Auftraggeber:

Regionale Planungsgemeinschaft Ostthüringen
Hermann-Drechsler-Str. 1
07548 GERA
Tel.: (0365) 82 75 - 951

Auftragnehmer:

Fachhochschule Erfurt
Fachbereich Landschaftsarchitektur
Leipziger Str. 77
99085 ERFURT
Tel.: (0361) 6700 - 269

Kartenbezeichnung:

Kulturbedingte Eigenarten: Regional bedeutsame Kulturdenkmale

Kartengrundlage:

Topographische Karte 1 : 100.000 (TK 100)

Bearbeitet durch:

Frau Prof. Dr. C. Schmidt
Herrn Prof. Dr. H.-H. Meyer

Frau Dipl.-Ing. (FH) Y. Seifert
Frau Dipl.-Ing. (FH) M. Schottke
Herr Dipl.-Ing. (FH) C. Glink

Karte:	Maßstab:	Datum:
5	1 : 100.000	31. Dezember 2004

Forschungsprojekt

KULTURLANDSCHAFT OSTTHÜRINGEN

Historisch geprägte Kulturlandschaften und spezifische Landschaftsbilder in Ostthüringen

Kulturbedingte Eigenarten: Land- und Forstwirtschaft

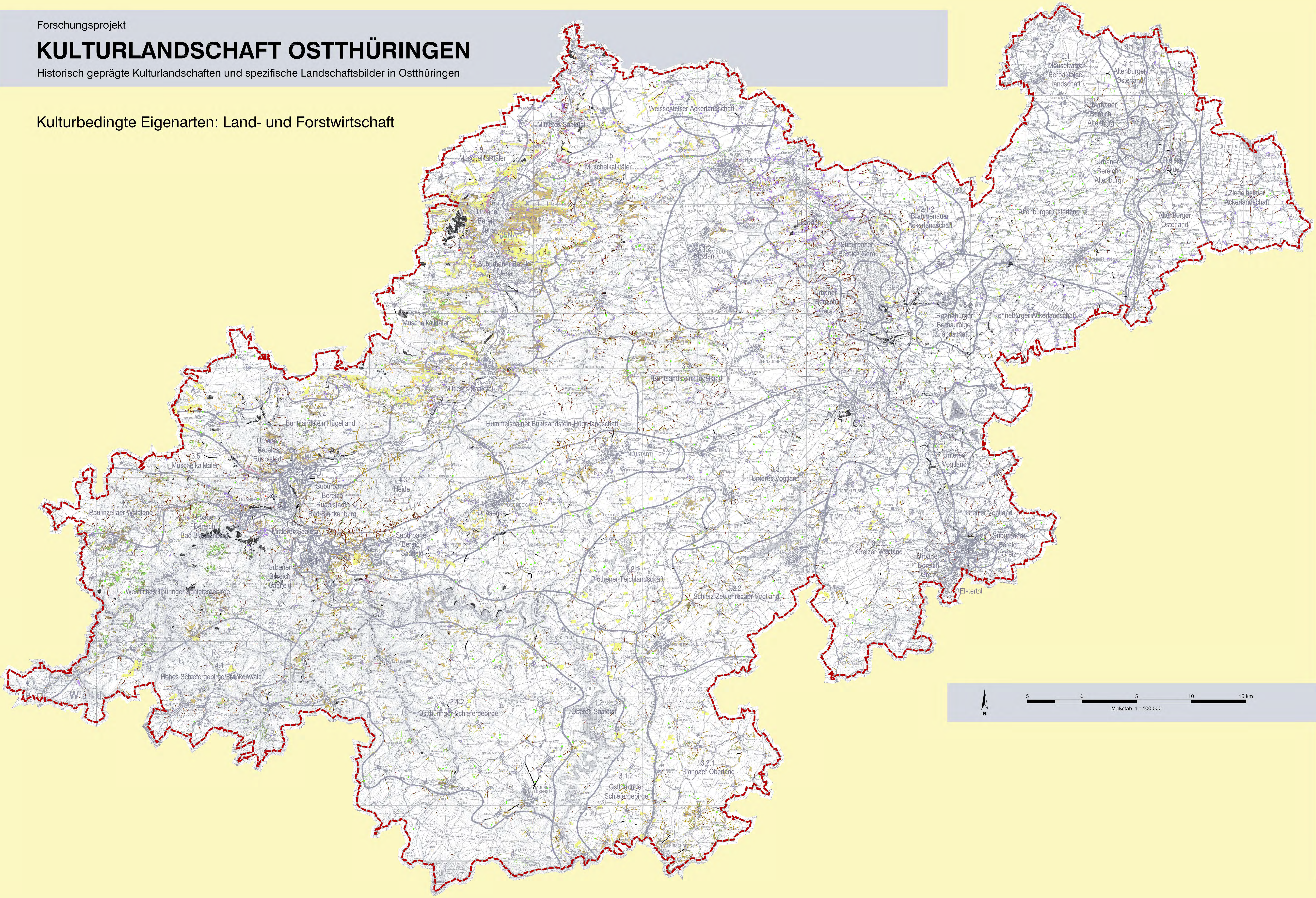

1.1.1 Mittleres Saaletal
2.3 Weissenfelser Ackerlandschaft
3.5 Muschelkalktäler
3.5 Muschelkalktäler
6.1 Urbaner Bereich Jena
6.2 Suburbaner Bereich Jena
JENA
3.5 Muschelkalktäler
Mittleres Saaletal
3.4 Buntsandstein Hügelland
3.4.1 Hummelshainer Buntsandstein-Hügellandschaft
3.5 Muschelkalktäler
Urbaner Bereich Rudolstadt
Suburbaner Bereich Rudolstadt Bad Blankenburg
4.4 Paulinzellaer Waldland
Urbaner Bereich Bad Blankenburg
Mittleres Saaletal
Suburbaner Bereich Saalfeld
Urbaner Bereich Saalfeld
4.3 Heide
Orlasenke
3.1.1 Westliches Thüringer Schiefergebirge
4.1 Hohes Schiefergebirge/Frankenwald
3.1.2 Ostthüringer Schiefergebirge
1.1.2 Oberes Saaletal
3.1.2 Ostthüringer Schiefergebirge
3.2.1 Tannaer Oberland
1.2.1 Plothener Teichlandschaft
3.2.2 Schleiz-Zeulenrodaer Vogtland
3.3 Unteres Vogtland
3.3 Unteres Vogtland
3.2.3 Greizer Vogtland
3.2.3 Greizer Vogtland
Urbaner Bereich Greiz
Suburbaner Bereich Greiz
Elstertal
NEUSTADT
3.3 Buntsandstein Hügelland
Holzland
1.3 Elstertal
2.1.2 Brahmenauer Ackerlandschaft
6.2 Suburbaner Bereich Gera
Urbaner Bereich Gera
GERA
5.2 Ronneburger Bergbaufolgelandschaft
2.2 Ronneburger Ackerlandschaft
5.2
2.1 Altenburger Osterland
5.1 Mäuselwitzer Bergbaufolgelandschaft
2.1 Altenburger Osterland
5.1
Suburbaner Bereich Altenburg
Urbaner Bereich Altenburg
Pleisse Aue
2.1.1 Ziegelheimer Ackerlandschaft
2.1 Altenburger Osterland
5 0 5 10 15 km
Maßstab 1 : 100.000
N

Planungsregion Nordthüringen
Planungsregion Mittelthüringen
Planungsregion Südthüringen
Planungsregion Ostthüringen

Zeichenerklärung:

Elemente kulturbedingter Eigenart

- ● Aktuelle Kalktrockenrasen (Quelle: Biotopkartierung 1993)
- ▬ Hutungen um 1850 (Quelle: Auswertung der HK25 FELD-O)
- ▬ Erhaltener historischer Terrassenflur (Quelle: Auswertung der Luftbilder TIM Geospace 1997)
- ▬ Terrassenflur um 1930 (Quelle: Auswertung der HK25 MTB)
- ● Aktueller Weinanbau 2004 (Quelle: LVG Erfurt, Abteilung Gartenbauverwaltung)
- ▬ Weinanbau um 1850 (Quelle: Auswertung der HK25 FELD-O, 1850)
- ● Aktueller Kräuteranbau 2004 (Quelle: LVG Erfurt, Abteilung Gartenbauverwaltung)
- ● Aktueller Einzelbaum (Quelle: Auswertung der Luftbilder TIM Geospace 1997)
  Freistehendes Gehölz mit einem Abstand von min. 100m zu Siedlungen und Waldbeständen.
- ▬ Aktuelle Streuobstwiese (Quelle: Biotoptypen- und Nutzungstypenkartierung 1993/94)
- Aktuell erhaltene historische Waldbauformen (Quelle: Waldbiotopkartierung, 1998-2003)
  - ▨ Hutewald
  - ▨ Mittelwald
  - ▨ Niederwald
  - ▨ Plenterwald
- — Erhaltener hist. Hohlweg u. Erosionstälchen (Quelle: Auswertung der TK25N)
- — Hohlweg u. Erosionstälchen um 1930 (Quelle: Auswertung der HK25 MTB)
- — Allee (Quelle: Auswertung der Luftbilder TIM Geospace 1997)
  Alleen außerhalb von Siedlungen und Wäldern, beidseitig einer Strasse oder eines Weges, doppelreihig geschlossen von min. 100m Länge.
- — Erhaltene Hecke in der Feldflur (Quelle: Auswertung der Luftbilder TIM Geospace 1997)
  Hecken von mindestens 50m Länge, außerhalb von Siedlungen und Waldbeständen.
- — Hecke um 1930 (Quelle: Auswertung der TK25 MTB)
- ▬ Kulturlandschaftsgrenzen
- — Landkreisgrenzen
- ▬ Bearbeitungsgebiet (Planungsregion Ostthüringen)

Forschungsprojekt
Kulturlandschaft Ostthüringen
Historisch geprägte Kulturlandschaften und spezielle Landschaftsbilder in Ostthüringen

Regionale Planungsgemeinschaft Ostthüringen

FACHHOCHSCHULE ERFURT
UNIVERSITY OF APPLIED SCIENCES

Auftraggeber:
Regionale Planungsgemeinschaft Ostthüringen
Hermann-Drechsler-Str. 1
07548 GERA
Tel.: (0365) 82 75 - 951

Auftragnehmer:
Fachhochschule Erfurt
Fachbereich Landschaftsarchitektur
Leipziger Str. 77
99085 ERFURT
Tel.: (0361) 6700 - 269

Kartenbezeichnung:
Kulturbedingte Eigenarten: Land- und Forstwirtschaft

Kartengrundlage:
Topographische Karte 1 : 100.000 (TK 100)

Bearbeitet durch:
Frau Prof. Dr. C. Schmidt
Herrn Prof. Dr. H.-H. Meyer
Frau Dipl.-Ing. (FH) Y. Seifert
Frau Dipl.-Ing. (FH) M. Schottke
Herr Dipl.-Ing. (FH) C. Glink

Karte:	Maßstab:	Datum:
6	1 : 100.000	31. Dezember 2004

Forschungsprojekt

KULTURLANDSCHAFT OSTTHÜRINGEN

Historisch geprägte Kulturlandschaften und spezifische Landschaftsbilder in Ostthüringen

Kulturbedingte Eigenarten: Teiche und Mühlen

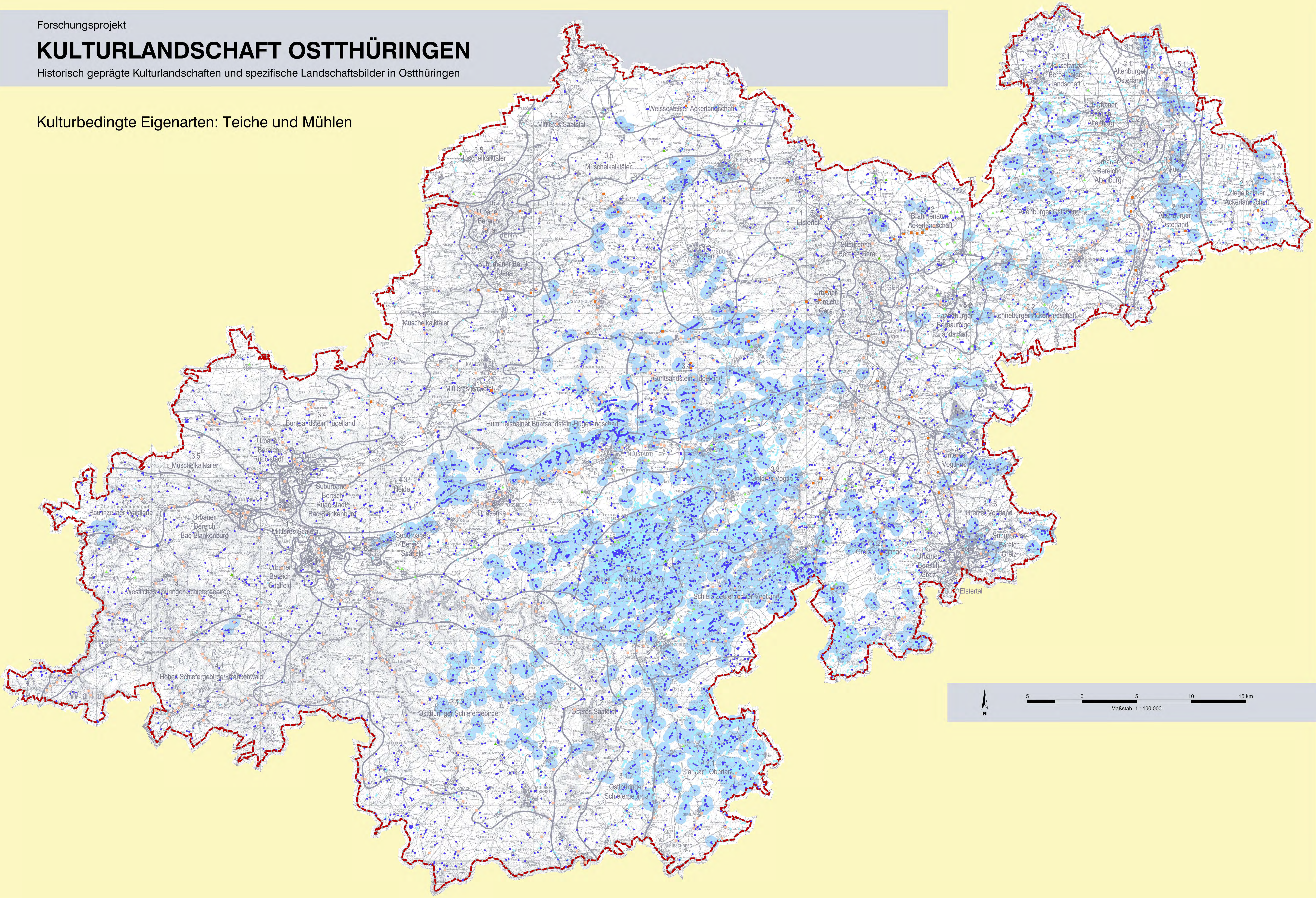
Weissenfelser Ackerlandschaft
1.1.1 Mittleres Saaletal
3.5 Muschelkalktäler
5.1 Meuselwitzer Bergbaufolgelandschaft
2.1 Altenburger Osterland
Suburbaner Bereich Altenburg
Urbaner Bereich Altenburg
2.1.1 Ziegelheimer Ackerlandschaft
Altenburger Osterland
6.1 Urbaner Bereich Jena
6.2 Suburbaner Bereich Jena
1.1.3 Elstertal
2.2 Brahmenauer Ackerlandschaft
6.2 Suburbaner Bereich Gera
Urbaner Bereich Gera
GERA
5.2 Ronneburger Bergbaufolgelandschaft
2.2 Ronneburger Ackerlandschaft
3.4 Buntsandstein Hügelland
3.4.1 Hummelshainer Buntsandstein Hügellandschaft
NEUSTADT
Urbaner Bereich Rudolstadt
Suburbaner Bereich Rudolstadt/Bad Blankenburg
4.4 Paulinzellaer Waldland
Urbaner Bereich Bad Blankenburg
Mittleres Saaletal
Suburbaner Bereich Saalfeld
Urbaner Bereich Saalfeld
4.3 Heide
Orlasenke
3.3 Inneres Vogtland
3.3 Unteres Vogtland
3.2.3 Greizer Vogtland
Suburbaner Bereich Greiz
Urbaner Bereich Greiz
Elstertal
Plothener Teichlandschaft
Schleiz-Zeulenrodaer Vogtland
3.1.1 Westliches Thüringer Schiefergebirge
4.1 Hohes Schiefergebirge/Frankenwald
3.1.2 Ostthüringer Schiefergebirge
1.1.2 Oberes Saaletal

Planungsregion Nordthüringen
Planungsregion Mittelthüringen
Planungsregion Südthüringen
Planungsregion Ostthüringen

Zeichenerklärung:

Elemente kulturbedingter Eigenart

▲	Erhaltene Windmühle (Quelle: Auswertung der HK25 FELD-O, Thüringer Landesverein für Mühlenerhaltung und Mühlenkunde, TVM e.V.: Stefan Bauch, Gera; Alfred Kirsten, Erfurt; Dietrich Kunert, Jena; Lothar Steeger, Goßwitz)
▲	Historische Windmühle (Quelle: Auswertung der HK25 FELD-O, Th. Mühlenverein)
■	Erhaltene Wassermühle (Quelle: Auswertung der HK25 FELD-O, Th. Mühlenver.)
■	Historische Wassermühle (Quelle: Auswertung der HK25 FELD-O, Th. Mühlenver.)
●	Aktueller Teich (Quelle: Umwandlung der digitalen TK25)
●	Historischer Teich (Quelle: Auswertung der HK25 FELD-O)
▬	Zusammenhängende Teichlandschaft Die dargestellten Flächen bezeichnen Gebiete, in denen historische Teiche auch heute noch häufig erhalten sind. Die Ermittlung dieser Gebiete erfolgte durch einen Abgleich des historischen und dem aktuellen Bestand. Alle erhaltenen Teiche wurden mittels Pufferbildung (500m) zu Landschaften zusammengefaßt und so selektiert, dass min. 3 erhaltene Teiche in einer Landschaft liegen.
▬	Kulturlandschaftsgrenzen
─	Landkreisgrenzen
▬	Bearbeitungsgebiet (Planungsregion Ostthüringen)

N

5 0 5 10 15 km

Maßstab 1 : 100.000

Forschungsprojekt
Kulturlandschaft Ostthüringen

Historisch geprägte Kulturlandschaften und spezielle Landschaftsbilder in Ostthüringen

Regionale
Planungsgemeinschaft
Ostthüringen

FACHHOCHSCHULE
ERFURT
UNIVERSITY
OF APPLIED SCIENCES

Auftraggeber:
Regionale Planungsgemeinschaft Ostthüringen
Hermann-Drechsler-Str. 1
07548 GERA
Tel.: (0365) 82 75 - 951

Auftragnehmer:
Fachhochschule Erfurt
Fachbereich Landschaftsarchitektur
Leipziger Str. 77
99085 ERFURT
Tel.: (0361) 6700 - 269

Kartenbezeichnung:
Kulturbedingte Eigenarten: Teiche und Mühlen

Kartengrundlage:
Topographische Karte 1 : 100.000 (TK 100)

Bearbeitet durch:
Frau Prof. Dr. C. Schmidt
Herrn Prof. Dr. H.-H. Meyer
Frau Dipl.-Ing. (FH) Y. Seifert
Frau Dipl.-Ing. (FH) M. Schottke
Herr Dipl.-Ing. (FH) C. Glink

Karte:	Maßstab:	Datum:
7	1 : 100.000	31. Dezember 2004

Forschungsprojekt

KULTURLANDSCHAFT OSTTHÜRINGEN

Historisch geprägte Kulturlandschaften und spezifische Landschaftsbilder in Ostthüringen

Kulturbedingte Eigenarten: Bergbau

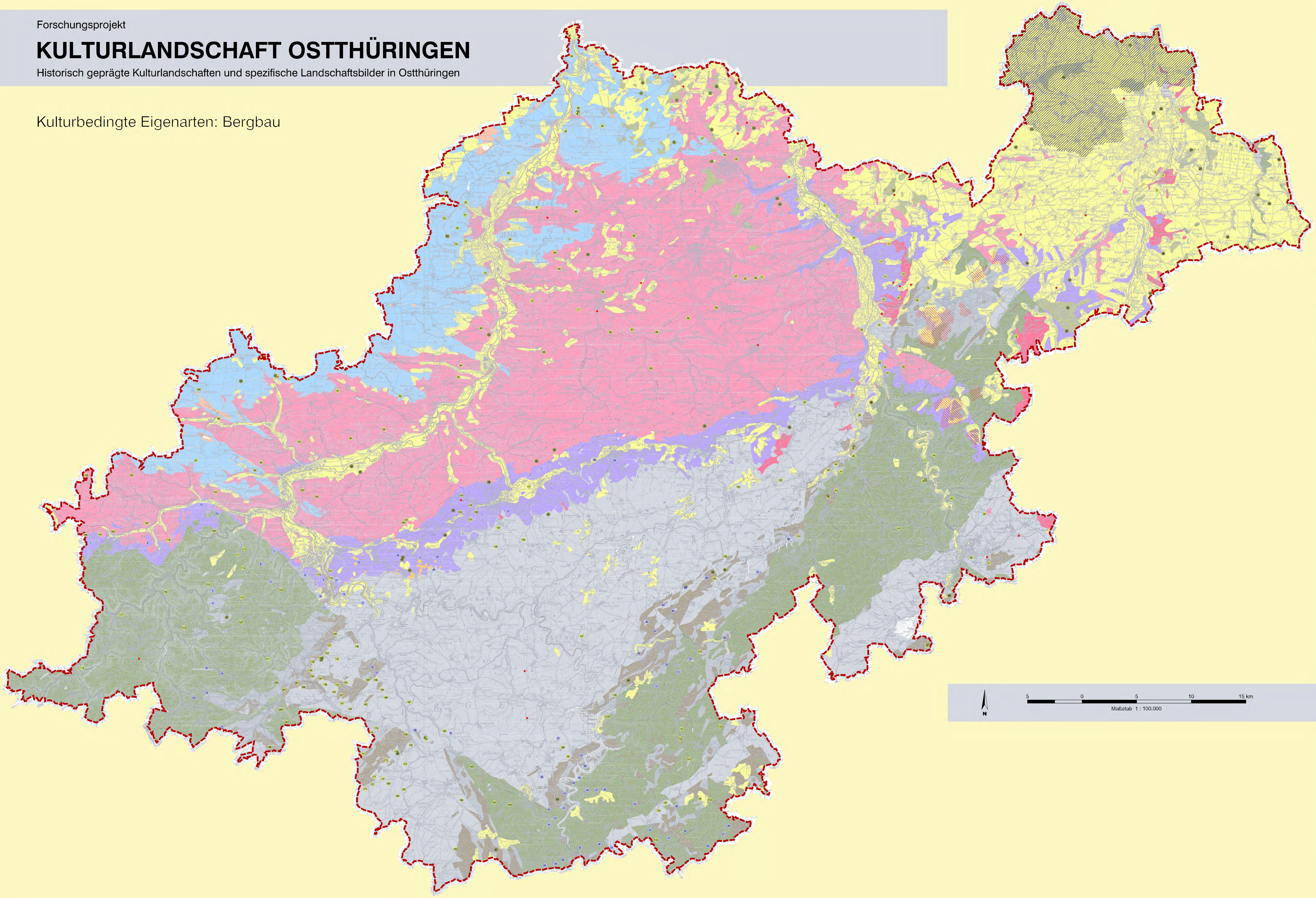

Planungsregion Nordthüringen
Planungsregion Mittelthüringen
Planungsregion Südthüringen
Planungsregion Ostthüringen

Zeichenerklärung:

Elemente kulturbedingter Eigenart

●	Ziegelei um 1930 (Quelle: Auswertung der HK25 MTB und HK25 FELD-O)
●	Steinbruch um 1930 (Quelle: Auswertung der HK25 MTB)
●	Aktuelle Abbaustätte mineralischer Rohstoffe (Quelle: TLUG, Jena)
●	Historisches Bergwerk (Quelle: Seidel 1974)
●	Pinge und Halde (Quelle: Auswertung der TK25N, 1993)
▨	Historischer Braunkohlebergbau (Quelle: Auswertung der HK25 MTB, RROP Ostthüringen 1999)
▨	Historischer Uranbergbau, Wismut (Quelle: Auswertung der HK25 MTB, RROP Ostthüringen 1999)
	Geologischer Untergrund
🟨	Quartär
🟩	Tertiär
🟧	Keuper
🟦	Muschelkalk
🟥	Buntsandstein
🟪	Zechstein
🟥	Rotliegendes
	Karbon
🟫	Devon
⬜	Silur
🟩	Ordovizium
	Naturraumgrenzen
—	Landkreisgrenzen
▬	Bearbeitungsgebiet (Planungsregion Ostthüringen)

N

5 0 5 10 15 km

Maßstab 1 : 100.000

Forschungsprojekt
Kulturlandschaft Ostthüringen
Historisch geprägte Kulturlandschaften und spezielle Landschaftsbilder in Ostthüringen

Regionale Planungsgemeinschaft Ostthüringen

FACHHOCHSCHULE ERFURT
UNIVERSITY OF APPLIED SCIENCES

Auftraggeber:
Regionale Planungsgemeinschaft Ostthüringen
Hermann-Drechsler-Str. 1
07548 GERA
Tel.: (0365) 82 75 - 951

Auftragnehmer:
Fachhochschule Erfurt
Fachbereich Landschaftsarchitektur
Leipziger Str. 77
99085 ERFURT
Tel.: (0361) 6700 - 269

Kartenbezeichnung:
Kulturbedingte Eigenarten: Bergbau

Kartengrundlage:
Topographische Karte 1 : 100.000 (TK 100)

Bearbeitet durch:
Frau Prof. Dr. C. Schmidt
Herrn Prof. Dr. H.-H. Meyer
Frau Dipl.-Ing. (FH) Y. Seifert
Frau Dipl.-Ing. (FH) M. Schottke
Herr Dipl.-Ing. (FH) C. Glink

Karte:	Maßstab:	Datum:
8	1 : 100.000	31. Dezember 2004

Forschungsprojekt

KULTURLANDSCHAFT OSTTHÜRINGEN

Historisch geprägte Kulturlandschaften und spezifische Landschaftsbilder in Ostthüringen

Kulturlandschaften Ostthüringens

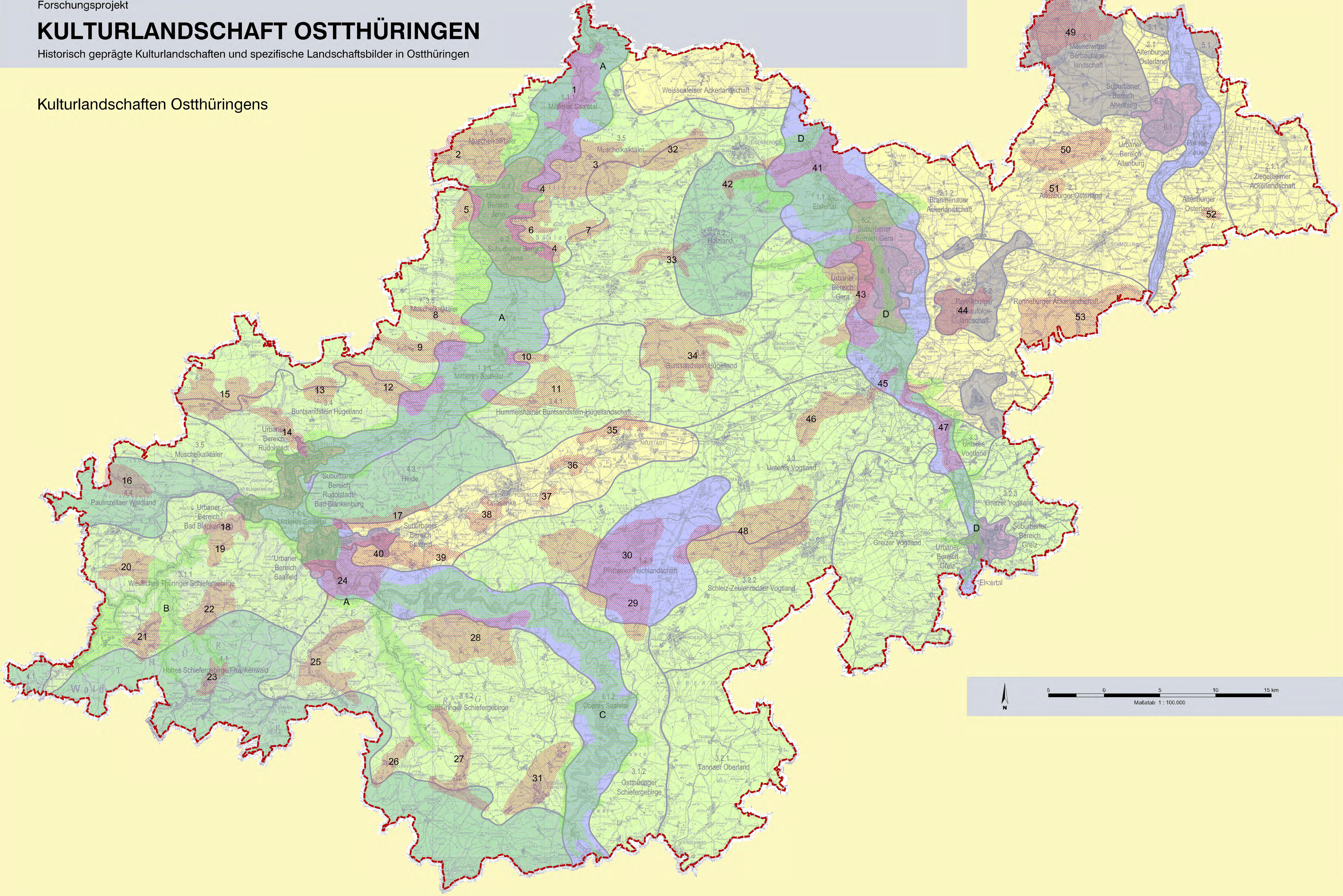
Mittleres Saaletal
Weissenfelser Ackerlandschaft
Muschelkalktäler
Urbaner Bereich Jena
Suburbaner Bereich Jena
Holzland
Elstertal
Suburbaner Bereich Gera
Urbaner Bereich Gera
Mäuselwitzer Bergbaufolgelandschaft
Altenburger Osterland
Suburbaner Bereich Altenburg
Urbaner Bereich Altenburg
Pleisse aue
Ziegelheimer Ackerland
Brahmenauer Ackerlandschaft
Ronneburger Bergbaufolgelandschaft
Ronneburger Ackerlandschaft
Buntsandstein Hügelland
Hummelshainer Buntsandstein-Hügellandschaft
Urbaner Bereich Rudolstadt
Suburbaner Bereich Rudolstadt/Bad Blankenburg
Heide
Paulinzellaer Waldland
Urbaner Bereich Bad Blankenburg
Orlasenke
Suburbaner Bereich Saalfeld
Urbaner Bereich Saalfeld
Plothener Teichlandschaft
Unteres Vogtland
Greizer Vogtland
Suburbaner Bereich Greiz
Urbaner Bereich Greiz
Schleiz-Zeulenrodaer Vogtland
Westliches Thüringer Schiefergebirge
Hohes Schiefergebirge/Frankenwald
Ostthüringer Schiefergebirge
Oberes Saaletal
Tannaer Oberland
Elstertal
A
B
C
D
1
2
3
4
5
6
7
8
9
10
11
12
13
14
15
16
17
18
19
20
21
22
23
24
25
26
27
28
29
30
31
32
33
34
35
36
37
38
39
40
41
42
43
44
45
46
47
48
49
50
51
52
53
5
0
5
10
15 km
Maßstab 1 : 100.000
N

Planungsregion Nordthüringen
Planungsregion Mittelthüringen
Planungsregion Südthüringen
Planungsregion Ostthüringen

Zeichenerklärung:

▨ Kulturlandschaften Ostthüringens

▨ Kulturlandschaftsachsen

Nr.	Bezeichnung	Landkreis
1	Weinbaulandschaft Saaletal	SHK
2	Schlachtfeld Jena 1806	SHK, Jena
3	Gleistal und Alter Gleisberg	SHK
4	Saale-/Kalkhänge bei Jena	SHK, Jena
5	Mittelwaldlandschaft Jenaer Forst	SHK, Jena
6	Pennickental	Jena
7	Kulturlandschaft Schlöben	SHK, Jena
8	Hutungslandschaft Milda	SHK
9	Reinstädter Grund	SHK
10	Leuchtenburg bei Kahla	SHK
11	Jagdanlage Rieseneck	SHK
12	Hutungslandschaft Hexengrund	SHK, SLF
13	Großkochberg:"Land hinter den Bergen"	SLF
14	Mühlen und Ackerterrassen im Rinnetal	SLF
15	Hutungslandschaft Remda/Heilsberg	SLF
16	Kloster Paulinzella und Rottenbachtal	SLF
17	Hohlwegslandschaft Vordere Heide	SLF
18	Schwarzatal bei Bad Blankenburg	SLF
19	Heckenlandschaft Dittersdorf	SLF
20	Heckenlandschaft Oberhain	SLF
21	Hecken und Ackerterrassen Oberweißbach	SLF
22	Ackerterrassenlandschaft Meura	SLF
23	Bergbaulandschaft Schmiedefeld	SLF
24	Felslandschaft bei Saalfeld	SLF
25	Steinbruchlandschaft Loquitztal	SLF
26	Schieferbergbaulandschaft Lehesten-Schmiedebach	SLF
27	Mühlen und Hämmer im Sormitztal	SOK
28	Anger- und Platzdorflandschaft Drognitz	SLF, SOK
29	Angerdörfer der Plothener Hochebene	SOK
30	Dreba-Plothener Teichlandschaft	SOK
31	Alleenlandschaft Lobenstein/Ebersdorf	SOK
32	Abteidörfer	SHK
33	Mühlenlandschaft Zeitzgrund	SHK
34	Tälerdörfer	SHK, SOK
35	Börthener Erdfall- und Teichlandschaft	SOK
36	Oppurger Mühlen und Zechsteinriffe	SOK
37	Zechsteinlandschaft Döbritzer Höhlen	SOK
38	Zechsteinlandschaft Ranis	SOK
39	Pingen- und Rifflandschaft Könitz	SLF, SOK
40	Bergbaulandschaft Kamsdorf	SLF
41	Streuobstwiesenlandschaft Bad Köstritz	SHK, Greiz, Gera
42	Mühltal bei Eisenberg	SHK
43	Hohlweglandschaft westlich Gera	Gera, Greiz
44	Wismutregion bei Ronneburg	Greiz
45	Wiege des Vogtlandes	Greiz
46	Aumatal bei Weida	Greiz
47	Elstertal zwischen Greiz und Wünschendorf	Greiz
48	Platzdorflandschaft bei Zeulenroda	SOK, Greiz
49	Braunkohlelandschaft Meuselwitz	ABG
50	Bauernweilerlandschaft ABG	ABG
51	Bauernweilerlandschaft Prehna/Meucha	ABG
52	Bauernweilerlandschaft Kleinmecka/Großmecka	ABG
53	Waldhufendorflandschaft Heukewalde/Grünberg	ABG
A	Mittleres Saaletal	SHK, Jena, SLF
B	Schwarzatal und Seitentäler	SLF
C	Oberes Saaletal	SLF, SOK
D	Elstertal	Greiz

Kulturlandschaften Ostthüringens

- 🟦 Gewässergeprägte Landschaften
- 🟨 Offenlandbestimmte Landschaften
- 🟩 Wald-Offenlandbestimmte Landschaften
- 🟩 Waldbestimmte Landschaften
- 🟫 Bergbaufolgelandschaften
- 🟪 Suburbane Landschaften
- 🟪 Urbane Landschaften

— Landkreisgrenzen

— Bearbeitungsgebiet (Planungsregion Ostthüringen)

Forschungsprojekt
Kulturlandschaft Ostthüringen
Historisch geprägte Kulturlandschaften und spezielle Landschaftsbilder in Ostthüringen

Regionale
Planungsgemeinschaft
Ostthüringen

FACHHOCHSCHULE
ERFURT
UNIVERSITY
OF APPLIED SCIENCES

Auftraggeber:
Regionale Planungsgemeinschaft Ostthüringen
Hermann-Drechsler-Str. 1
07548 GERA
Tel.: (0365) 82 75 - 951

Auftragnehmer:
Fachhochschule Erfurt
Fachbereich Landschaftsarchitektur
Leipziger Str. 77
99085 ERFURT
Tel.: (0361) 6700 - 269

Kartenbezeichnung:
Kulturlandschaften Ostthüringens

Kartengrundlage:
Topographische Karte 1 : 100.000 (TK 100)

Bearbeitet durch:
Frau Prof. Dr. C. Schmidt
Herrn Prof. Dr. H.-H. Meyer
Frau Dipl.-Ing. (FH) Y. Seifert
Frau Dipl.-Ing. (FH) M. Schottke
Herr Dipl.-Ing. (FH) C. Glink

Karte: 9
Maßstab: 1 : 100.000
Datum: 31. Dezember 2004

Forschungsprojekt

KULTURLANDSCHAFT OSTTHÜRINGEN

Historisch geprägte Kulturlandschaften und spezifische Landschaftsbilder in Ostthüringen

Schutzwürdige Bereiche aus Gründen des Landschaftsbildes

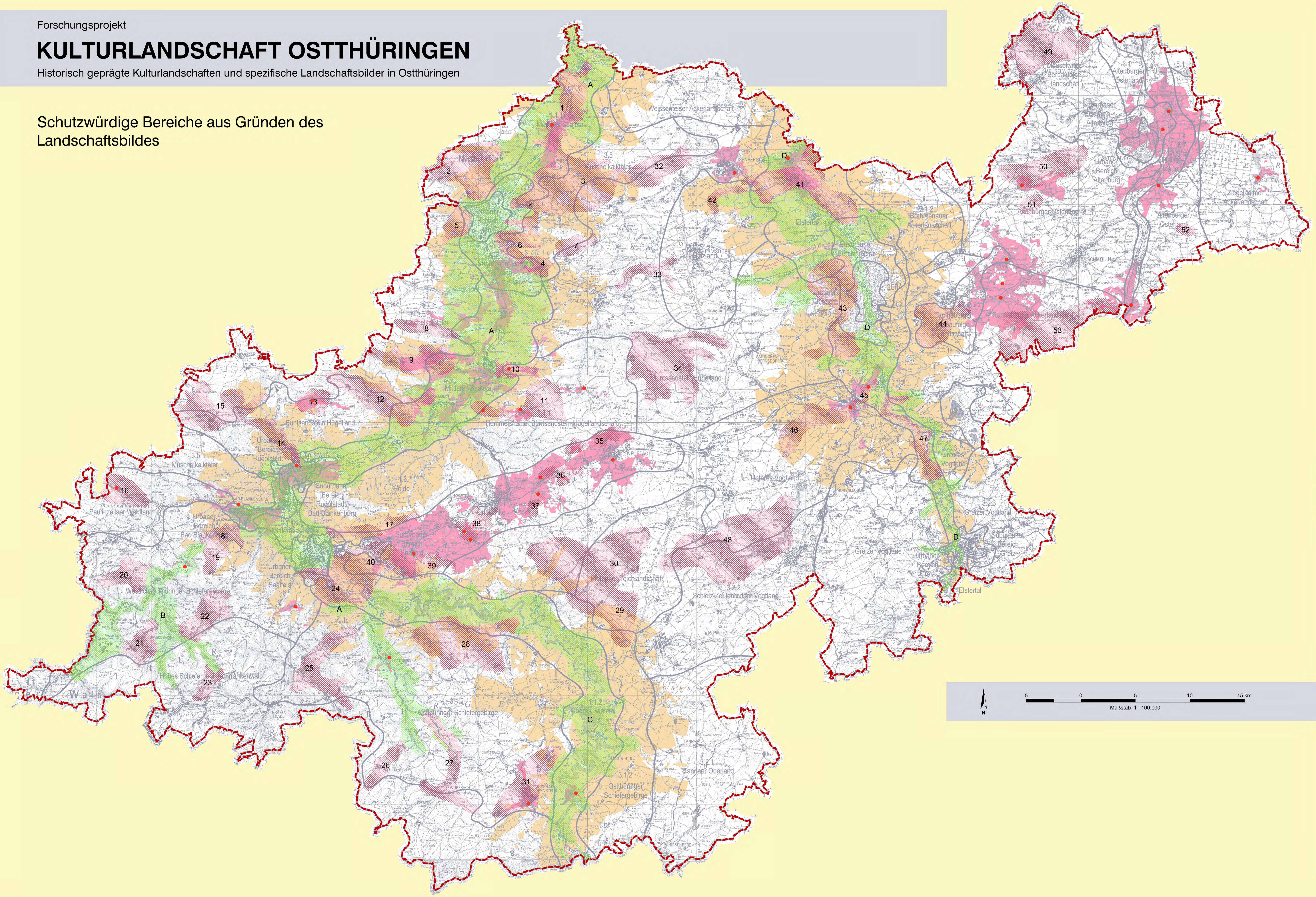
Weinbaulandschaft Saaletal
Weissenfelser Ackerlandschaft
Muschelkalktäler
Urbaner Bereich Jena
Saale
Buntsandstein Hügelland
Hummelshainer Buntsandstein-Hügellandschaft
Urbaner Bereich Rudolstadt
Suburbaner Bereich Rudolstadt/Bad Blankenburg
Paulinzellaer Waldland
Urbaner Bereich Bad Blankenburg
Urbaner Bereich Saalfeld
Westliches Thüringer Schiefergebirge
Hohes Schiefergebirge Frankenwald
Thüringer Schiefergebirge
Ostthüringer Schiefergebirge
Oberes Saaletal
Tannaer Oberland
Plothener Teichlandschaft
Schleiz-Zeulenrodaer Vogtland
Unteres Vogtland
Greizer Vogtland
Elstertal
Urbaner Bereich Greiz
Suburbaner Bereich Greiz
Urbaner Bereich Gera
Suburbaner Bereich Gera
Elstertal
Brahmenauer Ackerlandschaft
Meuselwitzer Bergbaufolgelandschaft
Suburbaner Bereich Altenburg
Urbaner Bereich Altenburg
Altenburger Osterland
Ziegelheimer Ackerlandschaft
Bergbaufolgelandschaft
Heide
A
B
C
D
1
2
3
4
5
6
7
8
9
10
11
12
13
14
15
16
17
18
19
20
21
22
23
24
25
26
27
28
29
30
31
32
33
34
35
36
37
38
39
40
41
42
43
44
45
46
47
48
49
50
51
52
53

Planungsregion Nordthüringen
Planungsregion Mittelthüringen
Planungsregion Südthüringen
Planungsregion Ostthüringen

Zeichenerklärung:

▨ Kulturlandschaften Ostthüringens

▨ Kulturlandschaftsachsen

Nr.	Bezeichnung	Landkreis
1	Weinbaulandschaft Saaletal	SHK
2	Schlachtfeld Jena 1806	SHK, Jena
3	Gleistal und Alter Gleisberg	SHK
4	Saale-/Kalkhänge bei Jena	SHK, Jena
5	Mittelwaldlandschaft Jenaer Forst	SHK, Jena
6	Pennickental	Jena
7	Kulturlandschaft Schlöben	SHK, Jena
8	Hutungslandschaft Milda	SHK
9	Reinstädter Grund	SHK
10	Leuchtenburg bei Kahla	SHK
11	Jagdanlage Rieseneck	SHK
12	Hutungslandschaft Hexengrund	SHK, SLF
13	Großkochberg:"Land hinter den Bergen"	SLF
14	Mühlen und Ackerterrassen im Rinnetal	SLF
15	Hutungslandschaft Remda/Heilsberg	SLF
16	Kloster Paulinzella und Rottenbachtal	SLF
17	Hohlwegslandschaft Vordere Heide	SLF
18	Schwarzatal bei Bad Blankenburg	SLF
19	Heckenlandschaft Dittersdorf	SLF
20	Heckenlandschaft Oberhain	SLF
21	Hecken und Ackerterrassen Oberweißbach	SLF
22	Ackerterrassenlandschaft Meura	SLF
23	Bergbaulandschaft Schmiedefeld	SLF
24	Felslandschaft bei Saalfeld	SLF
25	Steinbruchlandschaft Loquitztal	SLF
26	Schieferbergbaulandschaft Lehesten-Schmiedebach	SLF
27	Mühlen und Hämmer im Sormitztal	SOK
28	Anger- und Platzdorflandschaft Drognitz	SLF, SOK
29	Angerdörfer der Plothener Hochebene	SOK
30	Dreba-Plothener Teichlandschaft	SOK
31	Alleenlandschaft Lobenstein/Ebersdorf	SOK
32	Abteidörfer	SHK
33	Mühlenlandschaft Zeitzgrund	SHK
34	Tälerdörfer	SHK, SOK
35	Börthener Erdfall- und Teichlandschaft	SOK
36	Oppurger Mühlen und Zechsteinriffe	SOK
37	Zechsteinlandschaft Döbritzer Höhlen	SOK
38	Zechsteinlandschaft Ranis	SOK
39	Pingen- und Rifflandschaft Könitz	SLF, SOK
40	Bergbaulandschaft Kamsdorf	SLF
41	Streuobstwiesenlandschaft Bad Köstritz	SHK, Greiz, Gera
42	Mühltal bei Eisenberg	SHK
43	Hohlweglandschaft westlich Gera	Gera, Greiz
44	Wismutregion bei Ronneburg	Greiz
45	Wiege des Vogtlandes	Greiz
46	Aumatal bei Weida	Greiz
47	Elstertal zwischen Greiz und Wünschendorf	Greiz
48	Platzdorflandschaft bei Zeulenroda	SOK, Greiz
49	Braunkohlelandschaft Meuselwitz	ABG
50	Bauernweilerlandschaft ABG	ABG
51	Bauernweilerlandschaft Prehna/Meucha	ABG
52	Bauernweilerlandschaft Kleinmecka/Großmecka	ABG
53	Waldhufendorflandschaft Heukewalde/Grünberg	ABG
A	Mittleres Saaletal	SHK, Jena, SLF
B	Schwarzatal und Seitentäler	SLF
C	Oberes Saaletal	SLF, SOK
D	Elstertal	Greiz

🟧 Von Bebauung freizuhaltende Sichtbereiche um markante Talzüge und landschaftsprägende Kuppen (Quelle: Auswertung des DGM, auf Basis d. TK100)

Die dargestellten Flächen bezeichnen Bereiche außerhalb von Ortschaften, die mit Aufbauten von bis zu 120m Höhe vom Talraum aus sichtar wären. Der Auswertung wurde eine maximale Sichtweite von 10km zugrunde gelegt.

🟥 Bereiche mit bes. Sichtbeziehungen zu markanten hist. Baudenkmalen im Außenbereich (Quelle: Auswertung des DGM auf Basis der TK100)

Die dargestellten Flächen bezeichnen Bereiche außerhalb von Waldgebieten mit Blickbeziehungen zu bedeutenden Baudenkmalen (Standpunkte der Sichtraumanalysen). Die Berechnungen wurden mit einer maximalen Sichtweite von 4km (Leuchtenburg 10km) durchgeführt.

● Standpunkte der Sichtraumanalyse (hist. Baudenkmale)

— Kulturlandschaftsgrenzen

— Landkreisgrenzen

— Bearbeitungsgebiet (Planungsregion Ostthüringen)

Forschungsprojekt
Kulturlandschaft Ostthüringen
Historisch geprägte Kulturlandschaften und spezielle Landschaftsbilder in Ostthüringen

N

5 0 5 10 15 km
Maßstab 1 : 100.000

Regionale Planungsgemeinschaft Ostthüringen

FACHHOCHSCHULE ERFURT
UNIVERSITY OF APPLIED SCIENCES

Auftraggeber:
Regionale Planungsgemeinschaft Ostthüringen
Hermann-Drechsler-Str. 1
07548 GERA
Tel.: (0365) 82 75 - 951

Auftragnehmer:
Fachhochschule Erfurt
Fachbereich Landschaftsarchitektur
Leipziger Str. 77
99085 ERFURT
Tel.: (0361) 6700 - 269

Kartenbezeichnung:
Schutzwürdige Bereiche aus Gründen des Landschaftsbildes

Kartengrundlage:
Topographische Karte 1 : 100.000 (TK 100)

Bearbeitet durch:
Frau Prof. Dr. C. Schmidt
Herrn Prof. Dr. H.-H. Meyer
Frau Dipl.-Ing. (FH) Y. Seifert
Frau Dipl.-Ing. (FH) M. Schottke
Herr Dipl.-Ing. (FH) C. Glink

Karte:	Maßstab:	Datum:
10	1 : 100.000	31. Dezember 2004