

**Gemäß Genehmigungsbescheid des Thüringer Ministeriums für Inneres, Kommunales und Landesentwicklung vom 11.11.2025 zum Regionalplan Ostthüringen wurde die Genehmigung für Karte 1-1 Raumstruktur versagt.**

Regionalplan Ostthüringen

Karte 1-1 Raumstruktur

in der Fassung des Beitrittsbeschlusses  
PLV 17/11/25 vom 05.12.2025 zum  
Genehmigungsbescheid des TMIKL vom 11.11.2025

Maßstab 1 : 375 000  
5 2,5 0 5 10 15  
Kilometer  
Kartengrundlage: ATKIS Basis DLM / TLBG © GDI-Th

Zentraler Orte

(nachrichtliche Wiedergabe LEP Thüringen 2025)

-  Oberzentrum
-  Mittelzentrum mit Teilfunktion eines Oberzentrums
-  Mittelzentrum
-  Grundzentrum (siehe auch Regionalplan Ostthüringen, Z 1-1)
-  Funktionsteiliger Zentraler Ort



Raumkategorien inkl. Übergangsbereiche

(nachrichtliche Wiedergabe LEP Thüringen 2025)



Räume mit günstigen Entwicklungsvoraussetzungen

 Demografisch und wirtschaftlich stabiler Zentralraum "Innerthüringer Zentralraum"

Räume mit ausgeglichenen Entwicklungspotenzialen







-  Wirtschaftlich weitgehend stabiler Raum mit demografischen Anpassungsbedarfen "Raum um die A 9/Thüringer Vogtland"
-  Wirtschaftlich weitgehend stabiler Raum mit partiellen demografischen Anpassungsbedarfen in oberzentrenferner Lage "Thüringer Wald/Saaleland"

Räume mit besonderen Entwicklungsaufgaben

-  Raum mit besonderen demografischen Handlungsbedarfen in oberzentrenferner Lage "Mittlerer Thüringer Wald/Hohes Thüringer Schiefergebirge"
-  Raum mit besonderen wirtschaftlichen Handlungs- und demografischen Anpassungsbedarfen "Altenburger Land"

 Übergangsbereiche

Gebietsgrenzen / Ortpunkte

-  Landesgrenze
-  Planungsregion
-  Landkreis / kreisfreie Stadt
-  Gemeindegrenze
-  Gemeindegrenze
-  Zentraler Ort höherer Stufe in benachbarten Planungsregionen (nachrichtliche Wiedergabe)

