




















**Regionalplan Südwestthüringen**  
**Karte 4-1 Freiraumsicherung**  
**Beschluss-Nr. 05/445/2026 vom 25.03.2026**  
 Regionale Planungsgemeinschaft Südwestthüringen

Maßstab 1 : 375 000  
 5 2,5 0 5 10 15  
 Kilometer

**Legende**

-  **Regional bedeutsame, gewachsene Kulturlandschaften**
-  Thüringer Wald - Thüringer Schiefergebirge mit Buntsandsteinvorland
-  Thüringische Rhön mit Buntsandsteinvorland
-  **Unzerschnittene, störungsarme Räume >50km² (G)**
-  Hainich
-  Mittlerer Thüringer Wald zwischen Struth-Helmershof, Georgenthal (Planungsregion Mittelthüringen) und Oberhof
-  Pleßmassiv zwischen Dermbach, Bad Salzungen und Breitungen
-  Dolmar - Buntsandsteinland südlich von Schmalkalden
-  Östlicher Thüringer Wald zwischen Schmiedefeld a.R. (Planungsregion Mittelthüringen), Neustadt a.R. (Planungsregion Mittelthüringen) und Waldau

**Straßen / Gewässer**

-  Bundesautobahn
-  Bundesstraße
-  Stehendes Gewässer
-  Fließgewässer
-  Zentraler Ort höherer Stufe in benachbarten Planungsregionen (nachrichtliche Wiedergabe)
-  Planungsregion Südwestthüringen
-  Bundesland
-  Planungsregion
-  Kreisfreie Stadt / Landkreis
-  Gemeinde

